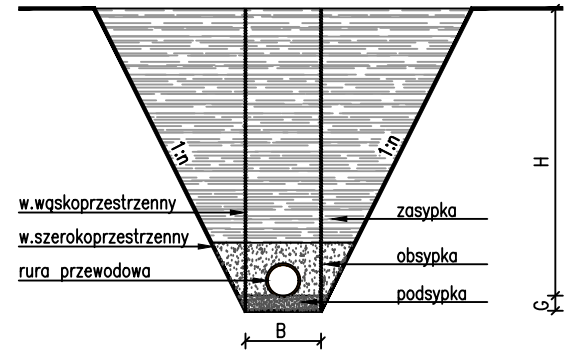
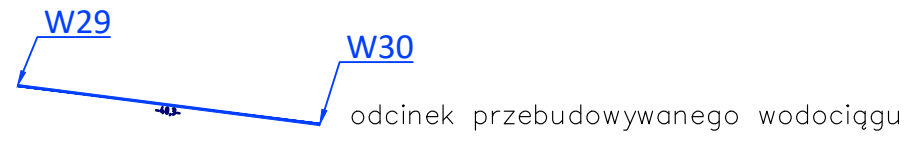


PRZEKRÓJ NORMALNY A-A



B – szerokość wykopu w dnie  
H – głębokość wykopu  
G – grubość podtypki = 0.20m  
n – nachylenie skarpy  
n>0 – wykop szerokoprzestrzenny  
n=0 – wykop wąskoprzestrzenny  
n=0 i B=0 – przewiert

LEGENDA DO BR. SANITARNEJ



**Wykonawca:** Przedsiębiorstwo Drogowo-Mostowe S.A.  
ul. Drogowców 1  
39-200 Dębica

**Investor:** Zarząd Województwa Małopolskiego  
ul. Basztowa 22  
31-156 Kraków

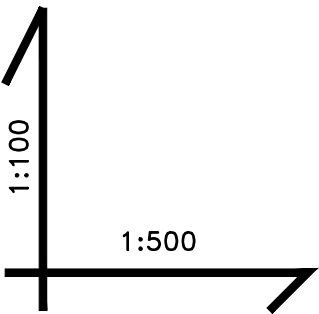
**Opracowanie dokumentacji:** **way** Biuro Projektów  
Michał Chrzanowski  
ul. Światowida 16G/1 30-429 Kraków  
tel. +48 603 793 210  
e-mail: chrzanowski.michal@gmail.com

**Nazwa inwestycji:** "Rozbudowa DW 973 Żabno - Kozłów - zadanie 1  
zaprojektowanie i wykonanie robót budowlanych"

**Przedmiot opracowania:** "Rozbudowa drogi wojewódzkiej DW 973 w m. Orlinów, Czyżów, Gorzyce, Nieciecza,  
Podlesie Dębowe oraz Żabno, gmina Żabno  
na odcinku w odc. 090 km 1+150 - odc. 100 km 2+800"

**Tytuł rysunku:** PROFIL WODOCIĄGU

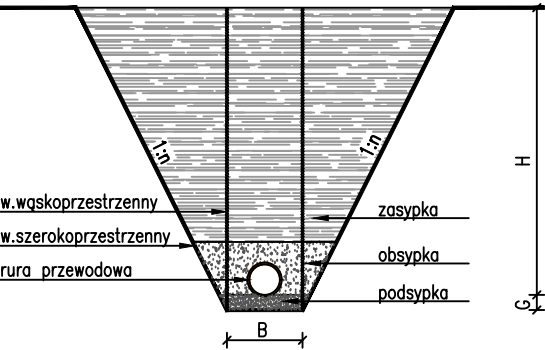
Branża	SANITARNA				rodzaj opracowania
Funkcja	imię i nazwisko	specjalność	nr uprawnień	podpis	
Projektant	mgr inż. Grzegorz FURMAŃSKI	instalacyjna	NBUA-7342/43/98		PB
Sprawdził	mgr inż. Grzegorz PABJAN	instalacyjna	S-199/02		
Opracował	-	-	-	-	skala rysunku
Kraków, 10. 2021.			numer rysunku	S-3.1 - Wo	1:100/500



P.POR. 170.00[mnmpm]

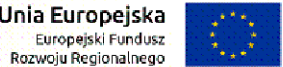
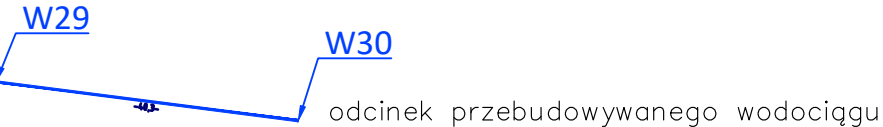
RZĘDNE TERENU ISTN.	[mnpm]	179.50	179.49	179.48	179.46	179.05
RZĘDNE DNA RUROCIĄGU	[mnpm]	178.00	177.99	177.98	177.96	177.45
GŁĘBOKOŚCI	[mppt]	1.50	1.50	1.50	1.50	1.50
SPADKI / MATERIAŁ	[%]	-0.43%	-0.03%	-0.23%	-1.56%	-2.78%
ODLEGŁOŚCI, DŁUGOŚCI	[m,mb]	0.00	35.90	8.70	26.20	3.60
OZNACZENIA		W37'	W38	W39	W40	W41
HEKTOMETRY	[hm]	0				0+76.7

PRZEKRÓJ NORMALNY A-A



B – szerokość wykopu w dnie  
H – głębokość wykopu  
G – grubość podsypki = 0.20m  
n – nachylenie skarpy  
n>0 – wykop szerokoprzestrzenny  
n=0 – wykop wąskoprzestrzenny  
n=0 i B=0 – przewiert

LEGENDA DO BR. SANITARNEJ



Wykonawca:



Przedsiębiorstwo Drogowo-Mostowe S.A.  
ul. Drogowców 1  
39-200 Dębica

Inwestor:



Zarząd Województwa  
Małopolskiego  
ul. Basztowa 22  
31-156 Kraków

Opracowanie dokumentacji:

**way** Biuro Projektów  
Michał Chrzanowski

ul. Światowida 16G/1 30-429 Kraków  
tel. +48 603 793 210  
e-mail: chrzanowski.michal@gmail.com

Nazwa inwestycji

"Rozbudowa DW 973 Żabno - Kozłów - zadanie 1  
zaprojektowanie i wykonanie robót budowlanych"

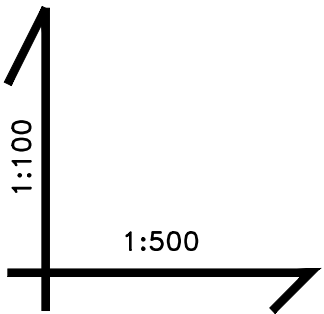
Przedmiot opracowania

"Rozbudowa drogi wojewódzkiej DW 973 w m. Otfinów, Czyżów, Gorzyce, Nieciecza,  
Podlesie Dębowe oraz Żabno, gmina Żabno  
na odcinku w odc. 090 km 1+150 - odc. 100 km 2+800"

Tytuł rysunku

PROFIL WODOCIĄGU

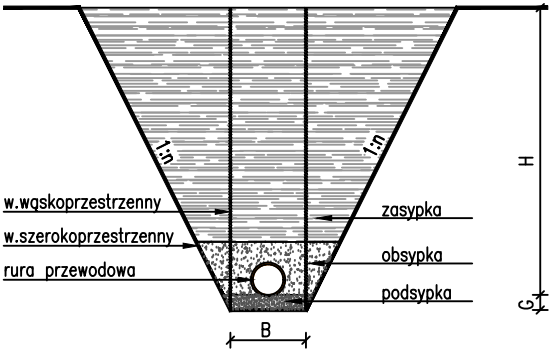
Branża	SANITARNA				rodzaj opracowania
Funkcja	imię i nazwisko	specjalność	nr uprawnień	podpis	
Projektant	mgr inż. Grzegorz FURMAŃSKI	instalacyjna	NBUA-7342/43/98		PB
Sprawdził	mgr inż. Grzegorz PABJAN	instalacyjna	S-199/02		
Opracował		-	-		skala rysunku
Kraków, 10. 2021.			numer rysunku	S-3.2 - Wo	1:100/500



P.POR. 170.00[mnpm]

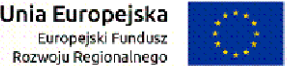
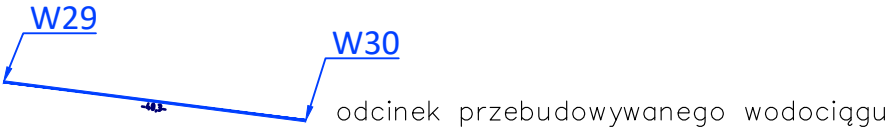
RZĘDNE TERENU ISTN.	[mnpm]	180.20	180.60
RZĘDNE DNA RUROCIĄGU	[mnpm]	178.70	179.10
GLĘBOKOŚCI	[mppt]	1.50	1.50
SPADKI / MATERIAŁ	[%]	0.43%	-0.28%
ODLEGŁOŚCI, DŁUGOŚCI	[m,mb]	0.00	92.70
OZNACZENIA		W#5	W46 W47
HEKTOMETRY	[hm]	0	0+96.3

PRZEKRÓJ NORMALNY A-A



- B – szerokość wykopu w dnie
- H – głębokość wykopu
- G – grubość podsypki = 0.20m
- n – nachylenie skarpy
- n>0 – wykop szerokoprzestrzenny
- n=0 – wykop wąskoprzestrzenny
- n=0 i B=0 – przewiert

LEGENDA DO BR. SANITARNEJ



Wykonawca:



Przedsiębiorstwo Drogowo-Mostowe S.A.  
ul. Drogowców 1  
39-200 Dębica

Inwestor:



Zarząd Województwa  
Małopolskiego  
ul. Basztowa 22  
31-156 Kraków

Opracowanie dokumentacji:

**way** Biuro Projektów  
Michał Chrzanowski

ul. Światowida 16G/1 30-429 Kraków  
tel. +48 603 793 210  
e-mail: chrzanowski.michal@gmail.com

Nazwa inwestycji

"Rozbudowa DW 973 Żabno - Kozłów - zadanie 1  
zaprojektowanie i wykonanie robót budowlanych"

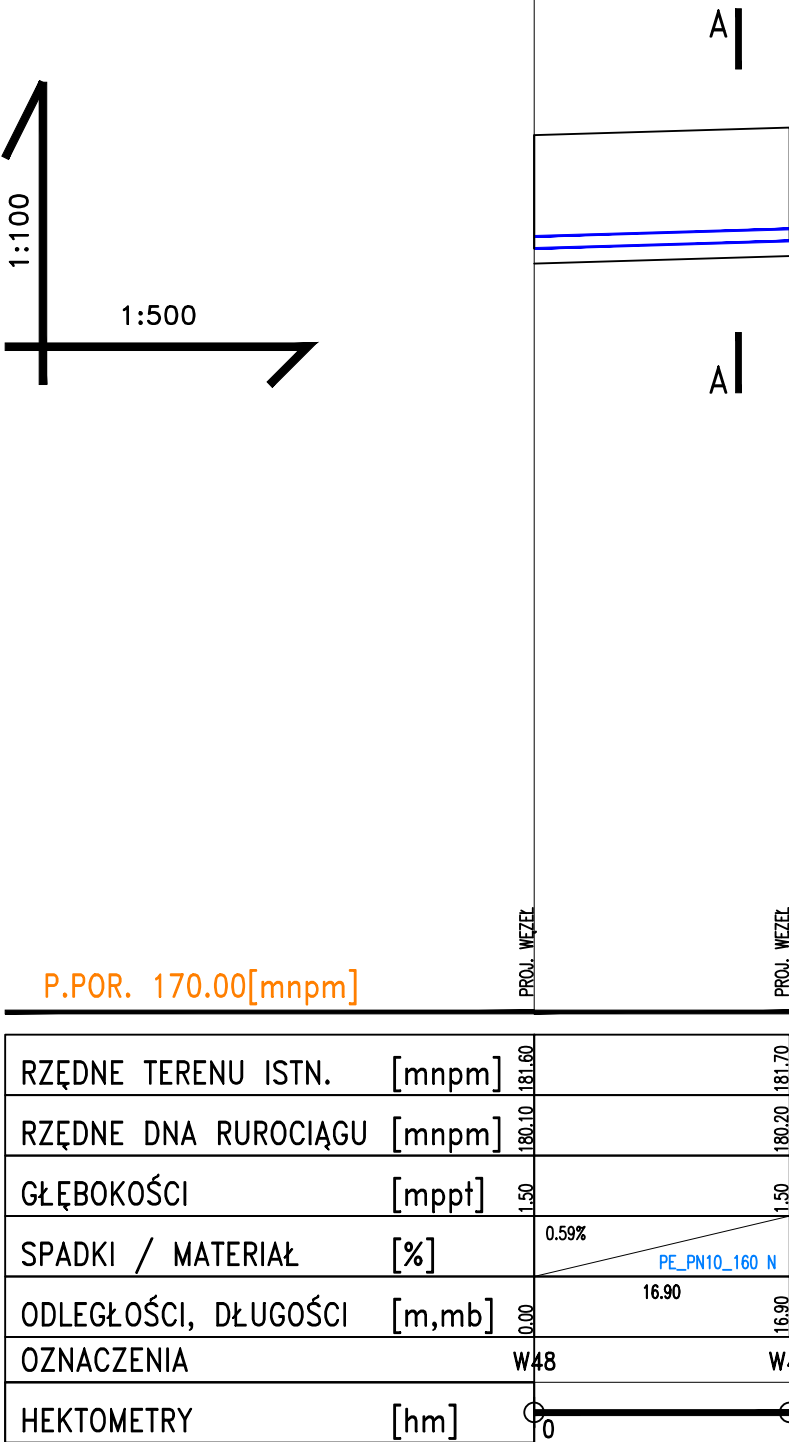
Przedmiot opracowania

"Rozbudowa drogi wojewódzkiej DW 973 w m. Otfinów, Czyżów, Gorzyce, Nieciecza,  
Podlesie Dębowe oraz Żabno, gmina Żabno  
na odcinku w odc. 090 km 1+150 - odc. 100 km 2+800"

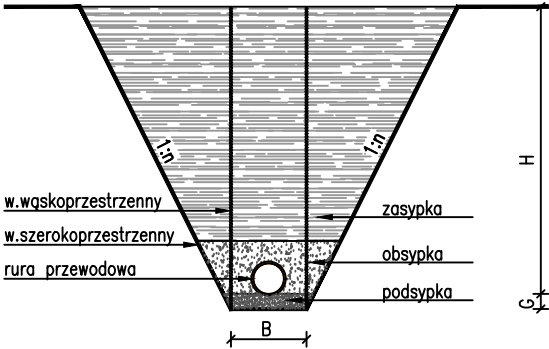
Tytuł rysunku

PROFIL WODOCIĄGU

Branża	SANITARNA				rodzaj opracowania
Funkcja	imię i nazwisko	specjalność	nr uprawnień	podpis	
Projektant	mgr inż. Grzegorz FURMAŃSKI	instalacyjna	NBUA-7342/43/98		PB
Sprawdził	mgr inż. Grzegorz PABJAN	instalacyjna	S-199/02		
Opracował		-	-		skala rysunku
Kraków, 10. 2021.			numer rysunku	S-3.3 - Wo	1:100/500

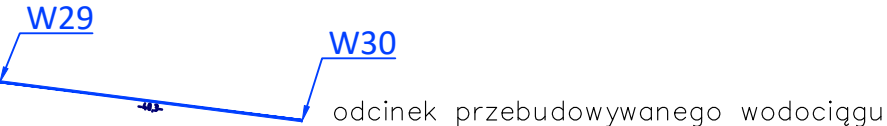


PRZEKRÓJ NORMALNY A-A



B – szerokość wykopu w dnie  
H – głębokość wykopu  
G – grubość podsypki = 0.20m  
n – nachylenie skarpy  
n>0 – wykop szerokoprzestrzenny  
n=0 – wykop wąskoprzestrzenny  
n=0 i B=0 – przewiert

LEGENDA DO BR. SANITARNEJ



Fundusze Europejskie  
Program Regionalny

MAŁOPOLSKA

Unia Europejska  
Europejski Fundusz  
Rozwoju Regionalnego

Wykonawca:

Przedsiębiorstwo Drogowo-Mostowe S.A.  
ul. Drogowców 1  
39-200 Dębica

Inwestor:

Zarząd Województwa Małopolskiego  
ul. Basztowa 22  
31-156 Kraków

Opracowanie dokumentacji:

Biuro Projektów Michał Chrzanowski  
ul. Światowida 16G/1 30-429 Kraków  
tel. +48 603 793 210  
e-mail: chrzanowski.michal@gmail.com

Nazwa inwestycji "Rozbudowa DW 973 Żabno - Kozłów - zadanie 1 zaprojektowanie i wykonanie robót budowlanych"

Przedmiot opracowania "Rozbudowa drogi wojewódzkiej DW 973 w m. Otfinów, Czyżów, Gorzyce, Nieciecza, Podlesie Dębowe oraz Żabno, gmina Żabno na odcinku w odc. 090 km 1+150 - odc. 100 km 2+800"

Tytuł rysunku PROFIL WODOCIĄGU

Branża	SANITARNA				rodzaj opracowania
Funkcja	imię i nazwisko	specjalność	nr uprawnień	podpis	
Projektant	mgr inż. Grzegorz FURMAŃSKI	instalacyjna	NBUA-7342/43/98		PB
Sprawdził	mgr inż. Grzegorz PABJAN	instalacyjna	S-199/02		
Opracował		-	-		skala rysunku
Kraków, 10. 2021.			numer rysunku	S-3.4 - Wo	1:100/500